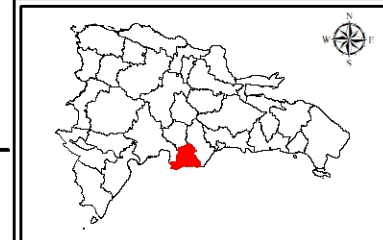
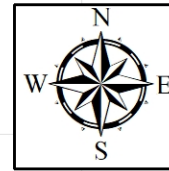


Proyecto Peravia Solar II



Localización

Paraje Sabana Indio y Ojo de Agua, seccion La Montería y Río Arriba, municipio Baní, provincia Peravia





Parcela y D.C.

P. No. 70, D.C. No. 8

Extensión superficial

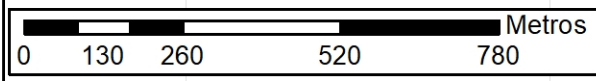
1,237,180.00 m²

LEYENDA

-  Área del proyecto
-  Protección
-  Arroyo Vireina
-  Arroyo Pinzón

ESCALA

1 centimetro = 124 metros



2027200
2026600
2026000
2025400

352600 000000 353200 000000 353800 000000 354400 000000 355000 000000

352600 000000 353200 000000 353800 000000 354400 000000 355000 000000