























HOJA DE RUTA DE DOCUMENTOS AMBIENTALES Y SOCIALES - PROYECTO PUERTO POSORJA
ROAD MAP OF ENVIRONMENTAL & SOCIAL DOCUMENTS - POSORJA PORT PROJECT

PUERTO Y CANAL / PORT AND CHANNEL

1. LICENCIA AMBIENTAL / ENVIRONMENTAL LICENSE



 Licencia Ambiental Puerto y Muelle.pdf











2. EIA – ESTUDIO DE IMPACTO AMBIENTAL / ENVIRONMENTAL IMPACT ASSESSMENT

 2.3.1 Cap 01_Ficha_Técnica_V3.pdf
 2.3.2 Cap 02_Siglas y abreviaturas_V3.pdf
 2.3.3 Cap 03_Introducción_V3.pdf
 2.3.4 Cap 04_Marco Legal_V3.pdf
 2.3.5 Cap 05_Definición del área de estudio_V3.pdf
 2.3.6 Cap 06A_LB Físico_V3.pdf
 2.3.7 Cap 06B_LB Biótica_V3.pdf
 2.3.8 Cap 06C_LB Social_V3.pdf
 2.3.9 Cap 06D_LB Arqueología_V3.pdf
 2.3.10 Cap 07_Descripción del Proyecto_V3.pdf
 2.3.11 Cap 08_Análisis Alternativas_V3.pdf
 2.3.12 Cap 09_Determinación Áreas de Influencia y Sensibles_V3.pdf
 2.3.13 Cap 10_Inventario Forestal_V3.pdf
 2.3.14 Cap 11_Evaluación de Impactos_V3.pdf
 2.3.15 Cap 12_Análisis de Riesgos_V3.pdf
 2.3.16 Cap 13_PMA_V3.pdf
 2.3.17 Cap 14_Cronograma valorado_V3.pdf
 2.3.18 Cap 15_Proceso de Participación Social_V3.pdf
 2.3.19 Cap 16_Anexos_V3.pdf
 2.3.20 Respuesta a Observaciones_V3.pdf
 2.3.21 Resumen Ejecutivo.pdf




3. ANEXOS DEL EIA / EIA ANNEXES:

a. DOCUMENTOS OFICIALES / OFFICIAL DOCUMENTS








-  2.3.22.1.3 A.1.2 Calificación MAE 2014 - 2016.pdf
-  2.3.22.4.2 D.10.2 Pronunciamiento sobre EIA y PMA -MAE-SGMC-2016-0563.pdf

-  2.3.22.1.1 A. 1. Observaciones MAE.pdf
-  2.3.22.1.2 A.1.1 Certificado de Intersección.pdf
-  2.3.22.1.3 A.1.2 Calificación MAE 2014 - 2016.pdf
-  2.3.22.1.4 A.3.2 Baja LA DMA-LA-2006-007.pdf
-  2.3.22.1.5 A.3.1 Actualización DMA-LA-2006-007.pdf.tzhnnt.partial
-  2.3.22.1.7 A.4D.1 Permiso INPC R5.pdf
-  2.3.22.1.8 A.6B.1.1 Permiso de Investigación MAE-CGZ5-DPAG-2016-1682.pdf
-  2.3.22.1.9 A.6B.1.2 Guía de movilización.pdf
-  2.3.22.1.10 A.6B.1.3 Depósito Macroinvertebrados.pdf
-  2.3.22.1.11 A.6D.1 Permiso INPC R5.pdf


b. MATRIZ DE IMPACTOS / IMPACTS MATRIX

-  2.3.22.5.1 E.11.1.- Identificación de impactos.pdf
-  2.3.22.5.2 E.11.2.- Evaluación de impactos.pdf
-  2.3.22.5.3 E.11.3.- Jerarquización de impactos.pdf



c. REGISTRO FOTOGRAFICO / PHOTOGRAPHIC RECORDS

-  2.3.22.6.1 F.6A.1.1 Agua Superficial.pdf
-  2.3.22.6.2 F.6A.1.2 Sedimentos.pdf
-  2.3.22.6.3 F.6A.1.3 Suelos.pdf
-  2.3.22.6.4 F.6A.1.4 Ruido.pdf
-  2.3.22.6.5 F.6B.2 Biótico.pdf
-  2.3.22.6.6 F.6C.3.1 Social.pdf
-  2.3.22.6.7 F.6D.4.1 Arqueología.pdf

d. REFERENCIAS / REFERENCES



-  2.3.22.7.1 Anexo G.4.1_Marco Legal.pdf

e. PROCESO DE PARTICIPACION SOCIAL / PUBLIC CONSULTATION PROCESS



-  2.3.22.8.1 H.1. Informe Facilitadora - Posorja.pdf
-  2.3.22.8.2 H.2. Aprobación PPS_Posorja.pdf

CARRETERA / ROAD

1. **LICENCIA AMBIENTAL / ENVIRONMENTAL LICENSE**

-  Registro Ambiental MAE CARRETERA - 12-04-16.pdf
-  Resolucion 208202 MAE - REGISTRO AMBIENTAL Y PLAN DE MANEJO AMBIENTAL-23-03-16.pdf

2. **PMA – PLAN DE MANEJO AMBIENTAL / ENVIRONMENTAL MANAGEMENT PLAN**

-  Certificado de Intersección con Areas Protegidas - 23-03-16.pdf
-  Plan de Manejo Ambietal Playas-Posorja.pdf